



1°

TRENTINO RALLY

RALLY NAZIONALE

MORI (TN) - 4/5 NOVEMBRE 2023



SERVICE BOOK



4-5 NOVEMBRE 2023



MORI



ALA



BRENTONICO



DRO



CAVEDINE



GARNIGA TERME



VILLA LAGARINA



ISERA



RONZO CHIENIS



IL COMITATO ORGANIZZATORE DEL 1° TRENTINO RALLY RIVOLGE UN VIVO RINGRAZIAMENTO A TUTTI I CONCORRENTI PER AVER SCELTO DI PARTECIPARE ALLA NOSTRA GARA E RIVOLGE UN GROSSO IN BOCCA AL LUPO A TUTTI.

Di seguito troverete delle informazioni logistiche per poter raggiungere agevolmente i vari punti di interesse della gara.

Nello specifico troverete:

INDICE

PROGRAMMA	1
LINK UTILI	2
ROAD-BOOK DA AUTOSTRADA A PARCO ASSISTENZA	3-4
LOGISTICA ZONA PARCO ASSISTENZA E DIREZIONE GARA	5
LOGISTICA DI MORI	6
ROAD-BOOK DA ASSISTENZA A VERIFICHE TECNICHE	7
ROAD-BOOK DA VERIFICHE TECNICHE A ASSISTENZA	8-9
TABELLE DISTANZE E TEMPI	10
CARTINA GENERALE DEL PERCORSO DI GARA	11
CARTINA DETTAGLIATA SHAKEDOWN E PS 1	12
CARTINA DETTAGLIATA PS 2-5	13
CARTINA DETTAGLIATA PS 3-6	14
CARTINA DETTAGLIATA PS 4-7	15



Automobile Club Trento



PROGRAMMA

VENERDI 6 OTTOBRE 2023

Apertura iscrizioni 8.00 www.trentinorally.it

MERCOLEDI 25 OTTOBRE 2023

Chiusura iscrizioni 24.00

GIOVEDI 2 NOVEMBRE 2023

Consegna road-book 18.00 – 21.00 MORI - Palazzetto Stadio-Velodromo

VENERDI 3 NOVEMBRE 2023

Consegna road-book 7.00 – 15.00 MORI - Palazzetto Stadio-Velodromo

Ricognizioni del percorso 8.00 – 20.00 Tutte le Prove Speciali

Apertura parco assistenza 19.00 – 22.00 MORI - Via Lomba (Zona Industriale)
*per esigenze diverse scrivere all'Organizzatore

SABATO 4 NOVEMBRE 2023

Apertura parco assistenza 7.00 MORI - Via Lomba (Zona Industriale)

Verifiche Sportive 8.30 – 10.30 MORI - Palazzetto Stadio-Velodromo
(Priorità agli equipaggi iscritti allo Shakedown)

10.30 – 13.00 MORI - Palazzetto Stadio-Velodromo
(Tutti gli equipaggi)

Verifiche Tecniche 9.00 – 11.00 MORI - P.zza Malfatti
(Priorità agli equipaggi iscritti allo Shakedown)

11.00 – 13.30 MORI - P.zza Malfatti
(Tutti gli equipaggi)

Shakedown 11.00 – 16.00 ALA - Località Molini

Partenza della gara 18.01 MORI – Parco Assistenza

Palco partenza 18.13 MORI – P.zza Cal di Ponte

Ingresso Riordino Notturmo 18.58 MORI – P.zza Malfatti

DOMENICA 5 NOVEMBRE 2023

Uscita Riordino Notturmo 8.00 MORI – P.zza Malfatti

Arrivo della gara e premiazioni 16.30 MORI – P.zza Cal di Ponte

CARATTERISTICHE DEL PERCORSO

DIREZIONE GARA	MORI - Palazzetto Stadio-Velodromo
PARCO ASSISTENZA	MORI - Via Lomba (Zona Industriale)
RIORDINI	MORI - P.zza Malfatti e Cantina Colli Zugna
PARCO CHIUSO DI FINE GARA	MORI - P.zza Malfatti
LUNGHEZZA TOTALE DEL PERCORSO	Km 236,64
LUNGHEZZA DELLE PROVE SPECIALI	Km 51,86
NUMERO DELLE PROVE SPECIALI	7 su asfalto (1 PS x 1 volta + 3 PS x 2 volte)

Scuderia Trentina - Via Rienza, 12/D - 38121 Trento

info: segreteria@trentinorally.it – 334 5000510 – www.trentinorally.it

C.O. INGRESSO ASSISTENZA



C.O. USCITA ASSISTENZA



VERIFICHE SPORTIVE / DIREZIONE GARA



VERIFICHE TECNICHE



PALCO PARTENZA



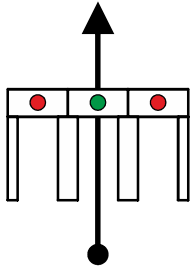
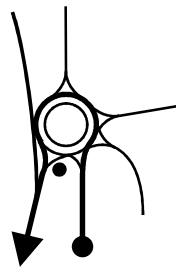

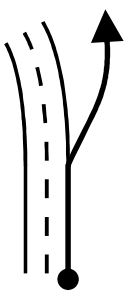
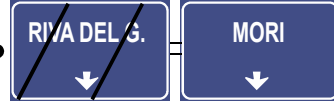

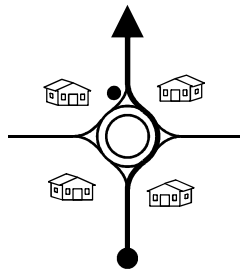

VERIFICHE TECNICHE POST GARA



PARCO CHIUSO

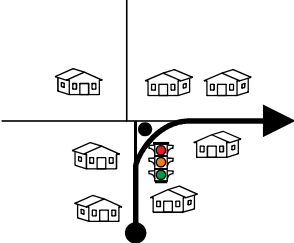
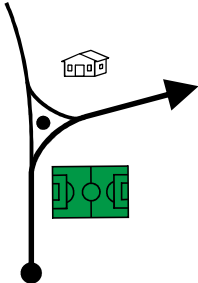


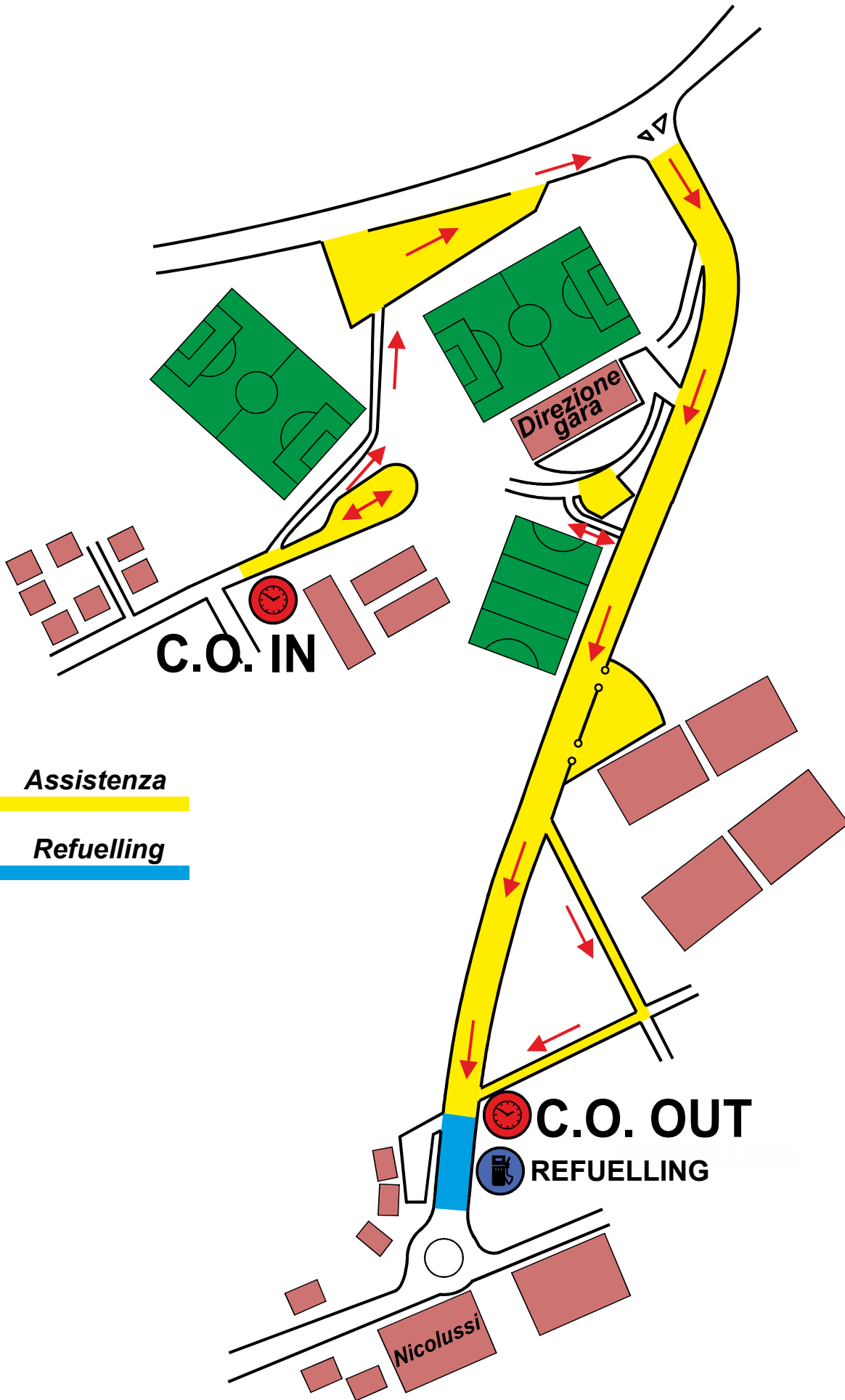
SETTORE <i>Road sector</i>	C.O. /T.C. USCITA ROVERETO SUD A 22	DIST. Km. <i>Distance Km</i>	3,64
	C.O. /T.C. INGRESSO PARCO ASSISTENZA	TEMPO IMP. <i>Time allowed</i>	
		MEDIA <i>Average</i>	

DISTANZA/ <i>Distance</i>		DIREZIONE / <i>Direction</i> <i>Senza indicazioni proseguire dritto</i> <i>Without indications go straight ahead</i>	INFORMAZIONI <i>Informations</i>	DISTANZA REGRESSIVA <i>Distance to go</i>
TOT.	PAR.			
0,00	0,00		CASELLO A22 ROVERETO SUD	3,64
0,29	0,29			3,35
1,55	1,26			2,09
1,69	0,14			1,95
2,22	0,53			1,42

JD

SETTORE <i>Road sector</i>	C.O. /T.C. USCITA ROVERETO SUD A 22	DIST. Km. <i>Distance Km</i>	3,64
	C.O. /T.C. INGRESSO PARCO ASSISTENZA	TEMPO IMP. <i>Time allowed</i>	
		MEDIA <i>Average</i>	

DISTANZA / <i>Distance</i>		DIREZIONE / <i>Direction</i> <i>Senza indicazioni proseguire dritto</i> <i>Without indications go straight ahead</i>	INFORMAZIONI <i>Informations</i>	DISTANZA REGRESSIVA <i>Distance to go</i>
TOT.	PAR.			
2,85	0,63	 6	<ul style="list-style-type: none"> • ROVERETO → • TRENTO → 	0,79
3,64	0,79	 7	<ul style="list-style-type: none"> • ROVERETO ↗ • ALA → • AVIO → 	0,00
<p>SEGUIRE LE INDICAZIONI DEGLI UFFICIALI DI GARA</p>				



Assistenza

Refuelling

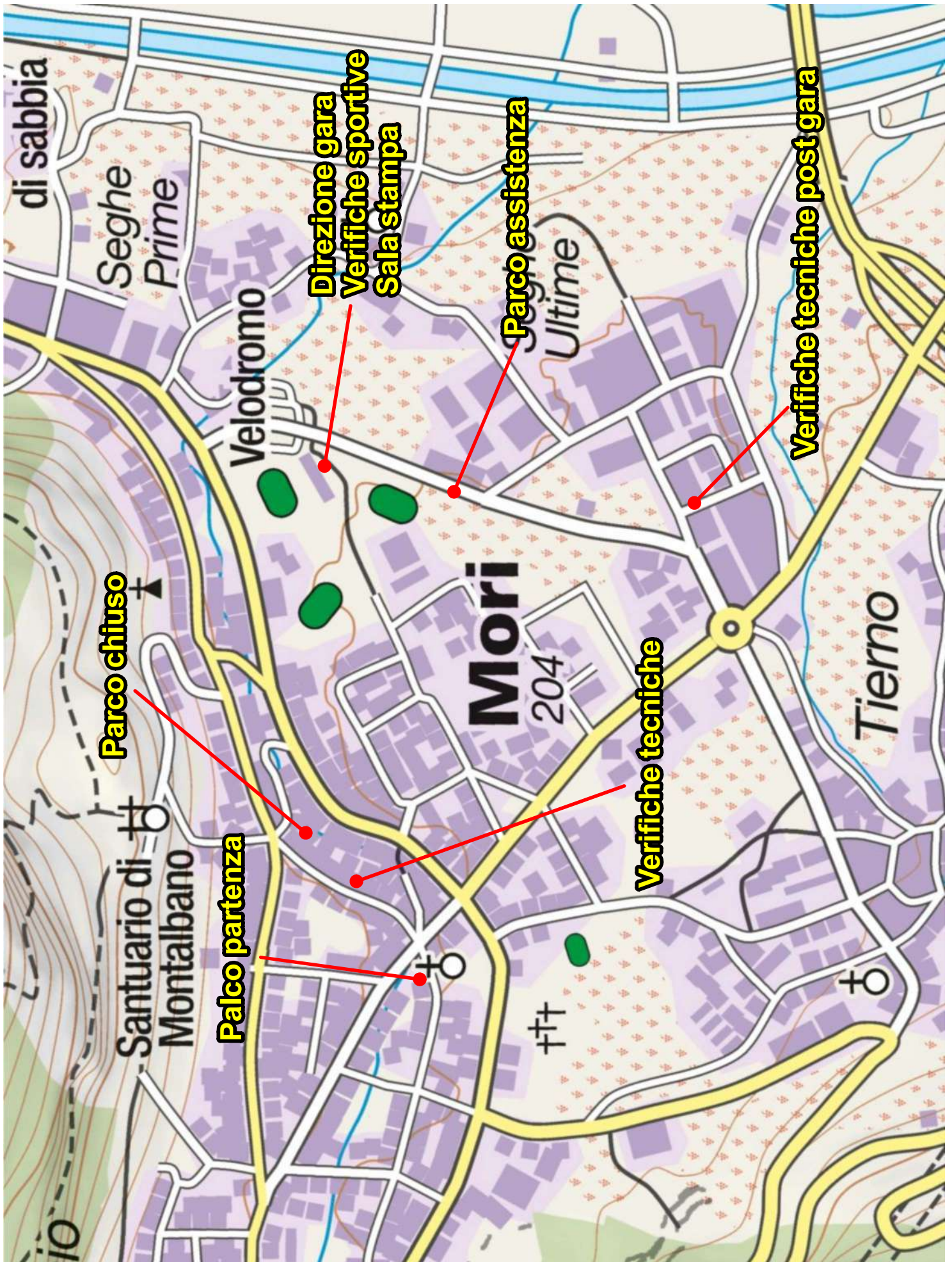
C.O. IN

Direzione gara

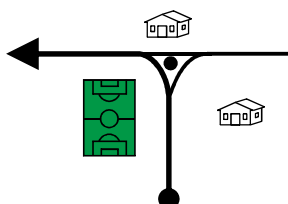
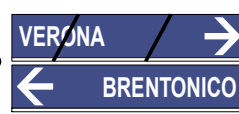
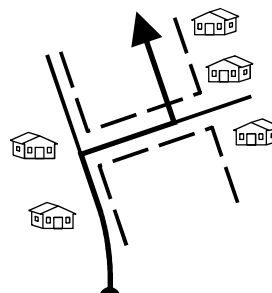
C.O. OUT

REFUELLING

Nicolussi



SETTORE <i>Road sector</i>	C.O. /T.C. PARCO ASSISTENZA	DIST. Km. <i>Distance Km</i>	3,64
	C.O. /T.C. VERIFICHE TECNICHE	TEMPO IMP. <i>Time allowed</i>	
		MEDIA <i>Average</i>	

DISTANZA/Distance		DIREZIONE / Direction <i>Senza indicazioni proseguire dritto Without indications go straight ahead</i>	INFORMAZIONI <i>Informations</i>	DISTANZA REGRESSIVA <i>Distance to go</i>
TOT.	PAR.			
0,00	0,00		<p><i>Uscire dalla parte dello direzione gara e stadio</i></p> 	3,64
0,29	0,29		<p><i>Entrare in Piazza Malfatti e seguire le istruzioni degli Ufficiali di gara</i></p>	3,35

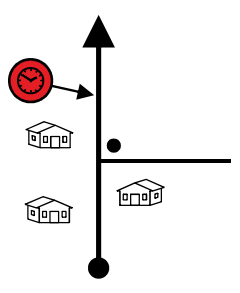



SETTORE Road sector	C.O. /T.C. VERIFICHE TECNICHE	DIST. Km. Distance Km	0,69
	C.O. /T.C.	TEMPO IMP. Time allowed	
	C.O. IN PARCO ASSISTENZA	MEDIA Average	

DISTANZA/Distance		DIREZIONE / Direction Senza indicazioni proseguire dritto Without indications go straight ahead	INFORMAZIONI Informations	DISTANZA REGRESSIVA Distance to go
TOT.	PAR.			
0,00	0,00		<ul style="list-style-type: none"> • FARMACIA <p>Verifiche tecniche</p>	1,07
0,12	0,12			0,95
0,19	0,07		<ul style="list-style-type: none"> ← ROVERETO ← TRENTO ← VERONA 	0,88
0,27	0,08		<ul style="list-style-type: none"> • scuola media B. Malfatti → 	0,74
0,43	0,16			0,09

JD

SETTORE <i>Road sector</i>	C.O. /T.C. VERIFICHE TECNICHE	DIST. Km. <i>Distance Km</i>	0,69
	C.O. /T.C. C.O. IN PARCO ASSISTENZA	TEMPO IMP. <i>Time allowed</i>	
		MEDIA <i>Average</i>	

DISTANZA/ <i>Distance</i>		DIREZIONE / <i>Direction</i> <i>Senza indicazioni proseguire dritto</i> <i>Without indications go straight ahead</i>	INFORMAZIONI <i>Informations</i>	DISTANZA REGRESSIVA <i>Distance to go</i>
TOT.	PAR.			
0,69	0,26			0,00

1° TrentinoRally

Rally Nazionale

Mori (TN) 4-5 Novembre 2023

Settore	c.o./p.s.	Località	Km	Km	Km	Media km/h	Tempo settore	Orario 1°conc.	Sezione
			P.S.	Trasf.	Totale				
Sabato 4 Novembre 2023									
1	0	MORI - Via Matteotti - Assistenza OUT						18:01	Sezione 1
	ZR 1	Mori - Via Matteotti							
		Km a ZR 2	2,82	16,16	18,98				
	0a	MORI - P.zza Cal di Ponte - Palco Partenza		2,00	2,00	10,00	0h 12'	18:13	
2	1	Loc. Molini		4,92	4,92	18,45	0h 16'	18:29	
3	PS 1	SCUDERIA TRENTINA	2,82				0h 04'	18:33	
	1a	MORI - P.zza Malfatti - Riordino IN		8,55	11,37	34,11	0h 20'	18:53	
4	1	RIORDINO					13h 07'		
Domenica 5 Novembre 2023									
5	1b	MORI - P.zza Malfatti - Riord. OUT						8:00	Sezione 2
	1c	MORI - Via Giovanni XXIII - Assistenza IN		0,69	0,69	6,90	0h 06'	8:06	
6	A	PARCO ASSISTENZA	2,82	16,16	18,98		0h 45'		
	1d	MORI - Via Matteotti - Assistenza OUT						8:51	
7	ZR 2	Mori - Via Matteotti							Sezione 2
		Km a ZR 3	24,52	83,72	108,24				
	2	Loc. Lavini		24,08	24,08	33,60	0h 43'	9:34	
8	PS 2	LAGO DI CAVEDINE- MARGONI AUTO	6,21				0h 04'	9:38	
	C.T. 1	CAVEDINE - P.zza Italia							
	3	Garniga Terme		25,68	31,89	43,49	0h 44'	10:22	
9	PS 3	GARNIGA - ARMANDO RIGOTTI	9,16				0h 04'	10:26	
	4	Loc. Castellano SP88		14,77	23,93	41,02	0h 35'	11:01	
10	PS 4	RONZO CHIENIS - NATAM 50	9,15				0h 04'	11:05	
	4a	MORI - Cantina Colli Zugna - Riordino IN		17,12	26,27	40,42	0h 39'	11:44	
11	2	RIORDINO					0h 30'		
12	4b	MORI - Cantina Colli Zugna - Riordino OUT						12:14	Sezione 3
	4c	MORI - Via Giovanni XXIII - Assistenza IN		2,07	2,07	11,29	0h 11'	12:25	
13	B	PARCO ASSISTENZA	24,52	83,72	108,24		0h 45'		
	4d	MORI - Via Matteotti - Assistenza OUT						13:10	
14	ZR 3	Mori - Via Matteotti							Sezione 3
		Km a Arrivo	24,52	84,14	108,66				
	5	Loc. Lavini		24,08	24,08	33,60	0h 43'	13:53	
15	PS 5	LAGO DI CAVEDINE- MARGONI AUTO	6,21				0h 04'	13:57	
	C.T. 2	CAVEDINE - P.zza Italia							
	6	Garniga Terme		25,68	31,89	43,49	0h 44'	14:41	
16	PS 6	GARNIGA - ARMANDO RIGOTTI	9,16				0h 04'	14:45	
	7	Loc. Castellano SP88		14,77	23,93	41,02	0h 35'	15:20	
17	PS 7	RONZO CHIENIS - NATAM 50	9,15				0h 04'	15:24	
	7a	MORI - Cantina Colli Zugna - Riordino IN		17,12	26,27	40,42	0h 39'	16:03	
18	3	RIORDINO					0h 15'		
19	7b	MORI - Cantina Colli Zugna - Riordino OUT						16:18	S. 4
	7c	MORI - P.zza Cal di Ponte - Arrivo		2,49	2,49	12,45	0h 12'	16:30	

V7.21/10/23

TOTALI	51,86	184,02	235,88
Percentuale	22,0%	78,0%	100,0%

Alba	7h 01'
Tramonto	16h 57'

1° TRENTINO RALLY

RALLY NAZIONALE

MORI (TN) - 4/5 NOVEMBRE 2023

MargoniAuto
www.margoniauto.com

PS 2-5
"Lago di Cavedine"
Km 6,21

50 | Rigotti

PS 3-6
"Garniga"
Km 9,16

NALAM 50%

PS 4-7
"Ronzo Chienis"
Km 9,15


MORI

Mori - Piazza Malfatti
Riordino 1

Mori - Via Lomba
Parco Assistenza

Cantina Colli Zugna
Riordino 2-3

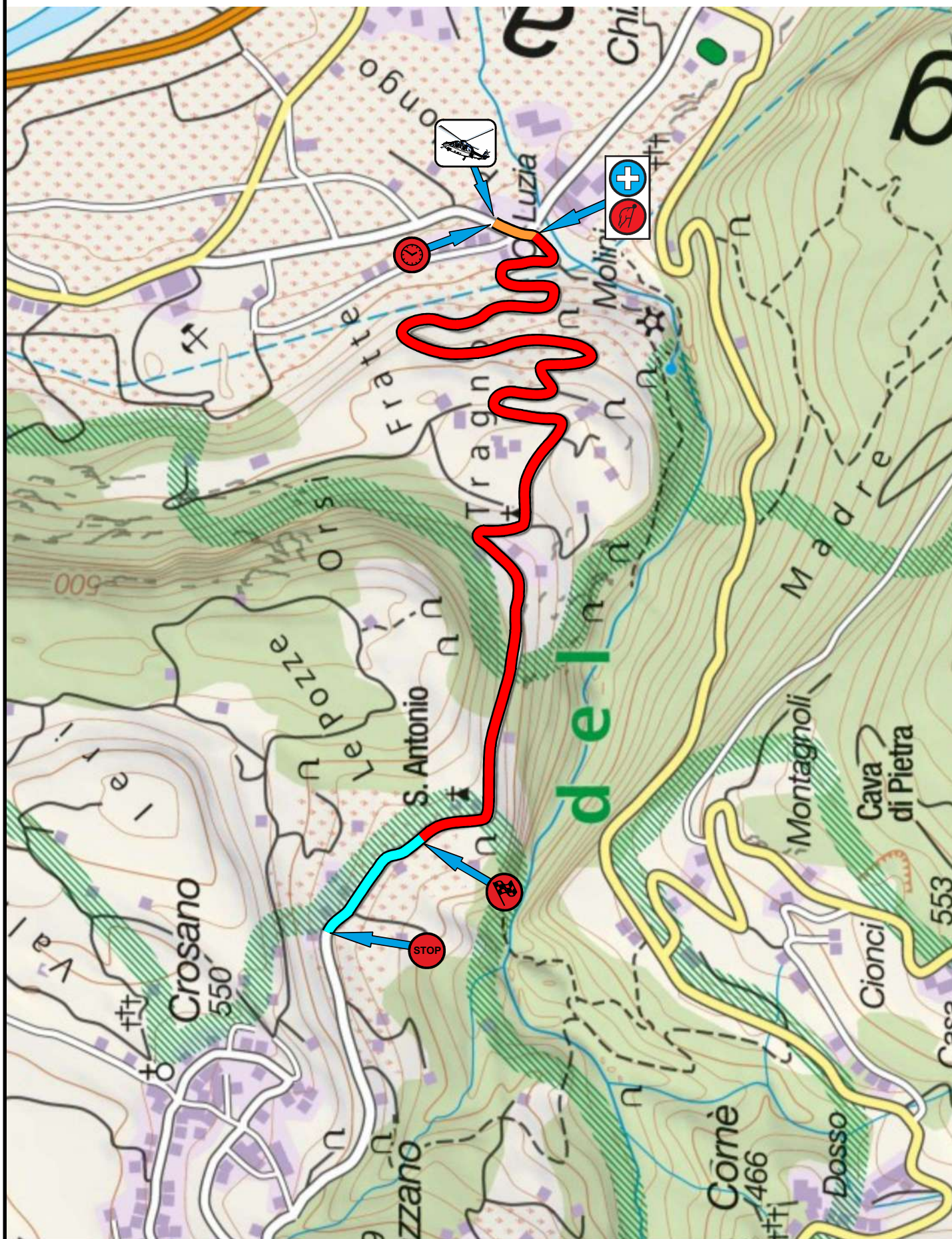
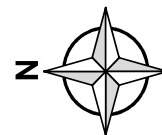
PS 1-Shakedown
"Scuderia Trentina"
Km 2,82

SCUDERIA TRENTINA

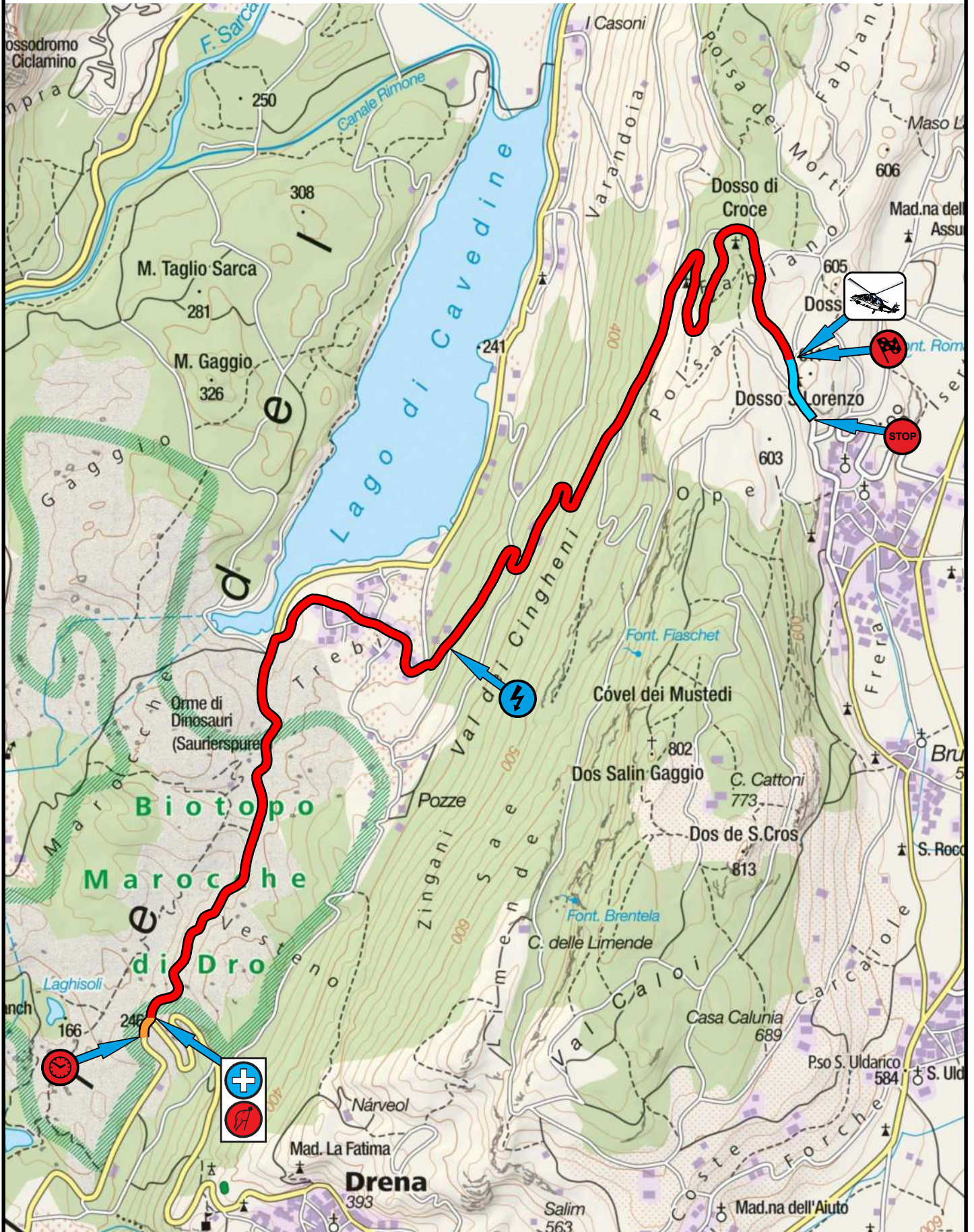
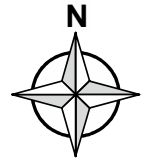
LEGENDA	
	PARTENZA
	ARRIVO
	PROVA SPECIALE
	TRASFERIMENTO
	SHAKEDOWN

-  MORI
-  ALA
-  BRENTONICO
-  DRO
-  CAVEDINE
-  GARNIGA TERME
-  VILLA LAGARINA
-  ISERA
-  RONZO CHIENIS

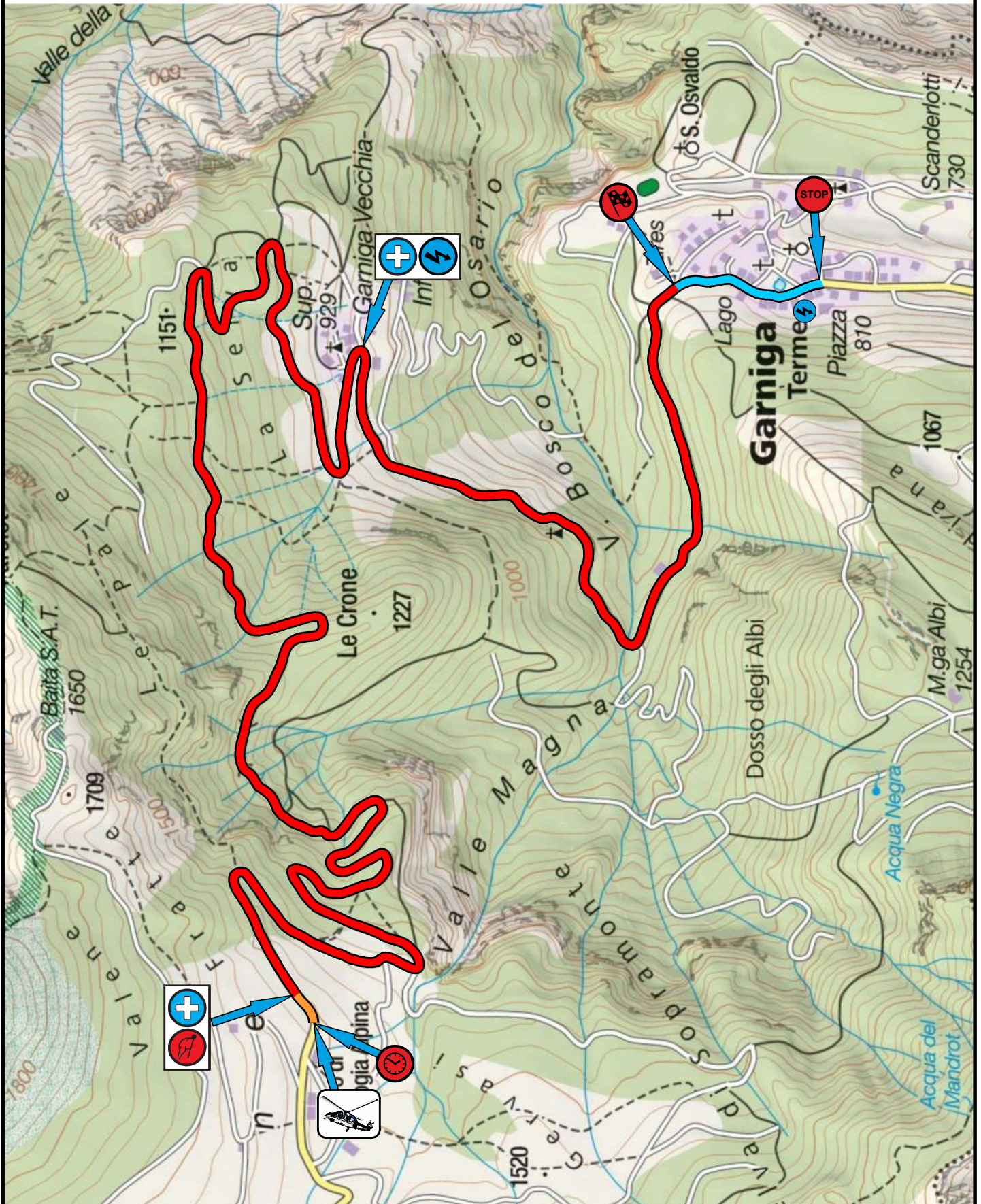
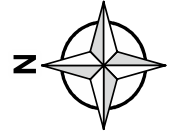
Posizione	Km	GPS
C.O.	-0.12	N 45°48'50" - E 11°00'00"
Start P.S.	0.00	N 45°48'47" - E 10°59'59"
Fine P.S.	2,82	N 45°48'56" - E 10°58'57"
Stop P.S.	3,08	N 45°49'01" - E 10°58'49"



Posizione	Km	GPS
C.O.	-0,09	N 45°58'37" - E 10°56'10"
Start P.S.	0,00	N 45°58'35" - E 10°56'09"
Intermedio 1	2,80	N 45°59'27" - E 10°57'06"
Fine P.S.	6,21	N 46°00'02" - E 10°58'08"
Stop P.S.	6,52	N 45°59'54" - E 10°58'12"



Posizione	Km	GPS
C.O.	-0,16	N 46°00'53" - E 11°03'24"
Start P.S.	0,00	N 46°00'54" - E 11°03'30"
Intermedio 1	3,29	N 46°00'55" - E 11°04'19"
Intermedio 2	6,59	N 46°00'48" - E 11°05'00"
Fine P.S.	9,16	N 46°00'17" - E 11°05'09"
Stop P.S.	9,48	N 46°00'07" - E 11°05'07"



Posizione	Km	GPS
C.O.	-0.10	N 45°55'52" - E 11°00'23"
Start P.S.	0.00	N 45°55'49" - E 11°00'21"
Intermedio 1	3,43	N 45°54'56" - E 10°59'18"
Intermedio 2	5,86	N 45°54'26" - E 10°58'38"
Fine P.S.	9,15	N 45°53'38" - E 10°57'17"
Stop P.S.	9,56	N 46°00'07" - E 11°05'07"

